PLANO MODIFICACION AL P.R.C. SECTOR POBLACION " VERGARA "

LEVANTAMIENTO AEROFOTOGRAMETRICO SAF - FEBRERO 2007 / RESTITUCION DIGITAL: AÑO 2008 / COORDENADAS U.T.M. DATUM WGS 84

SITUACION EXISTENTE

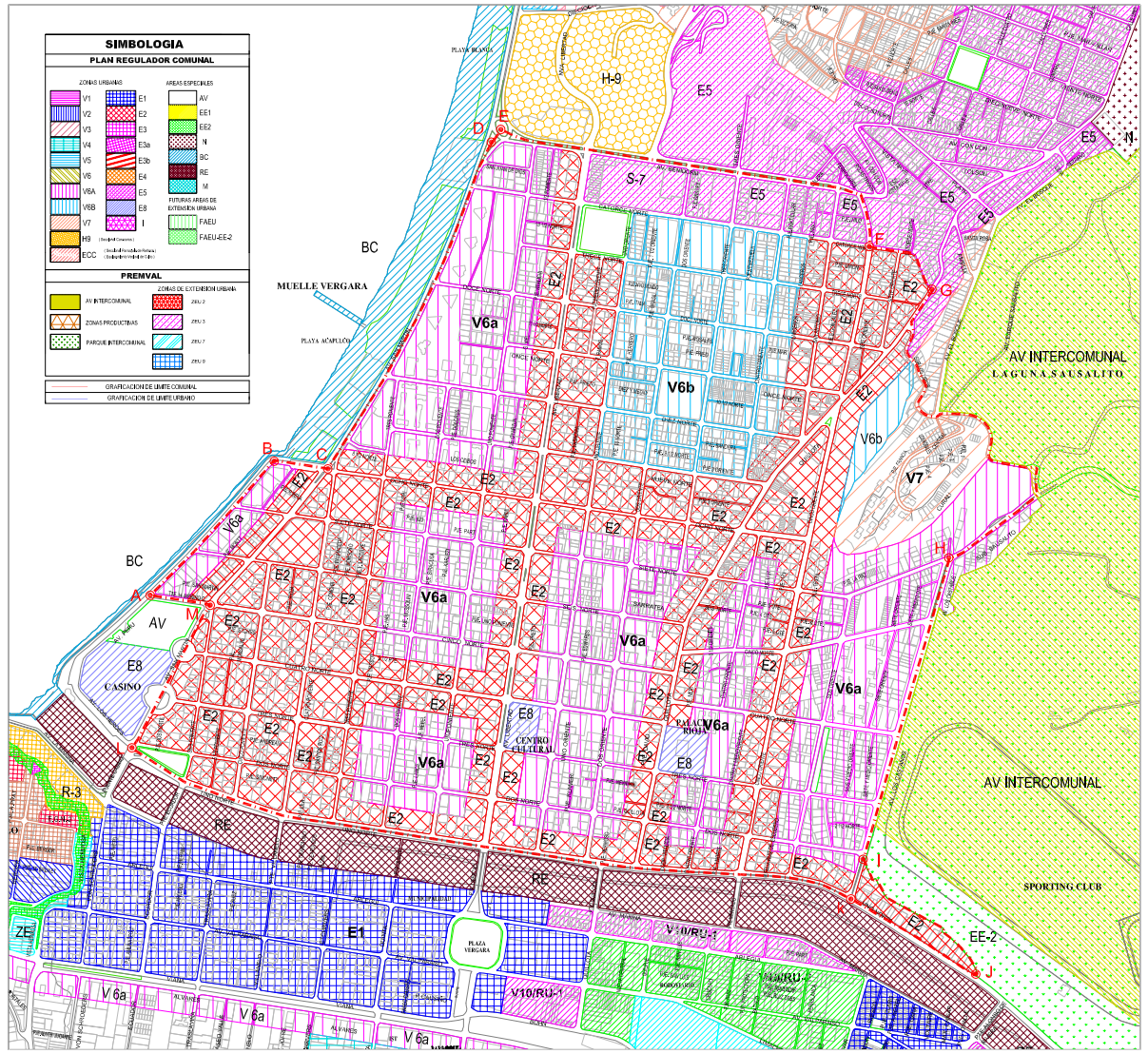

SITUACION PROPUESTA

SIMBOLOGIA SECCIONAL

MONUMENTOS HISTORICOS EXISTENTES

A PALACIO CARRASCO (D.A. 79/1986) B PALACIO RIOJA (D.A. 262/1986)

ZONAS DE CONSERVACION HISTORICA

5 PALACIO CARRASCO Polígono : 5-6-7-8-9-10-5

POLIGONO APLICACION - CUADRO PUNTOS

PUNTO Vertice	COORDENADAS x	y
5	260,901.46	6,343,903.34
6	261,188.35	6,344,213.66
7	261,824.40	6,343,540.11
8	261,692.91	6,344,951.65
9	261,714.81	6,344,980.79
10	262,567.78	6,344,710.00

6 PALACIO RIOJA Polígono : 11-12-13-13'-14-15-16-11

POLIGONO APLICACION - CUADRO PUNTOS

PUNTO Vertice	COORDENADAS x	y
11	262,083.12	6,343,503.45
12	262,165.17	6,343,487.36
13	262,200.52	6,343,584.39
14	262,183.97	6,343,590.04
15	262,171.15	6,343,539.85
16	262,109.81	6,343,546.73

7 PALACIO ASTORECA Polígono : 17-18-19-20-21-17

POLIGONO APLICACION - CUADRO PUNTOS

PUNTO Vertice	COORDENADAS x	y
17	262,419.91	6,343,903.34
18	261,188.35	6,344,213.66
19	261,312.60	6,344,196.15
20	261,692.91	6,344,951.65
21	261,714.81	6,344,980.79

8 IGLESIA CARMELITAS Polígono : 1-2-3-4-1

POLIGONO APLICACION - CUADRO PUNTOS

PUNTO Vertice	COORDENADAS x	y
1	261,749.91	6,343,719.57
2	261,848.04	6,343,704.88
3	261,853.69	6,343,754.83
4	261,757.34	6,343,770.38

INMUEBLES DE CONSERVACION HISTORICA SEGUN P.R.C. D.A. Nº 10.949/02

1 MUELLE VERGARA

12 PALACIO ASTORECA RIOJA Nº 1 104-2

INMUEBLE DE CONSERVACION HISTORICA PROPUESTO POR M.P.R.C.

15 CASA "LOSADA" RUBIO 1184

ZONIFICACION

ZONA E6c	ZONA E8-1
ZONA E6c1	ZONA V8
ZONA E7c	ZONA V9
ZONA E7c1	ZONA AV

POLIGONO SECCIONAL

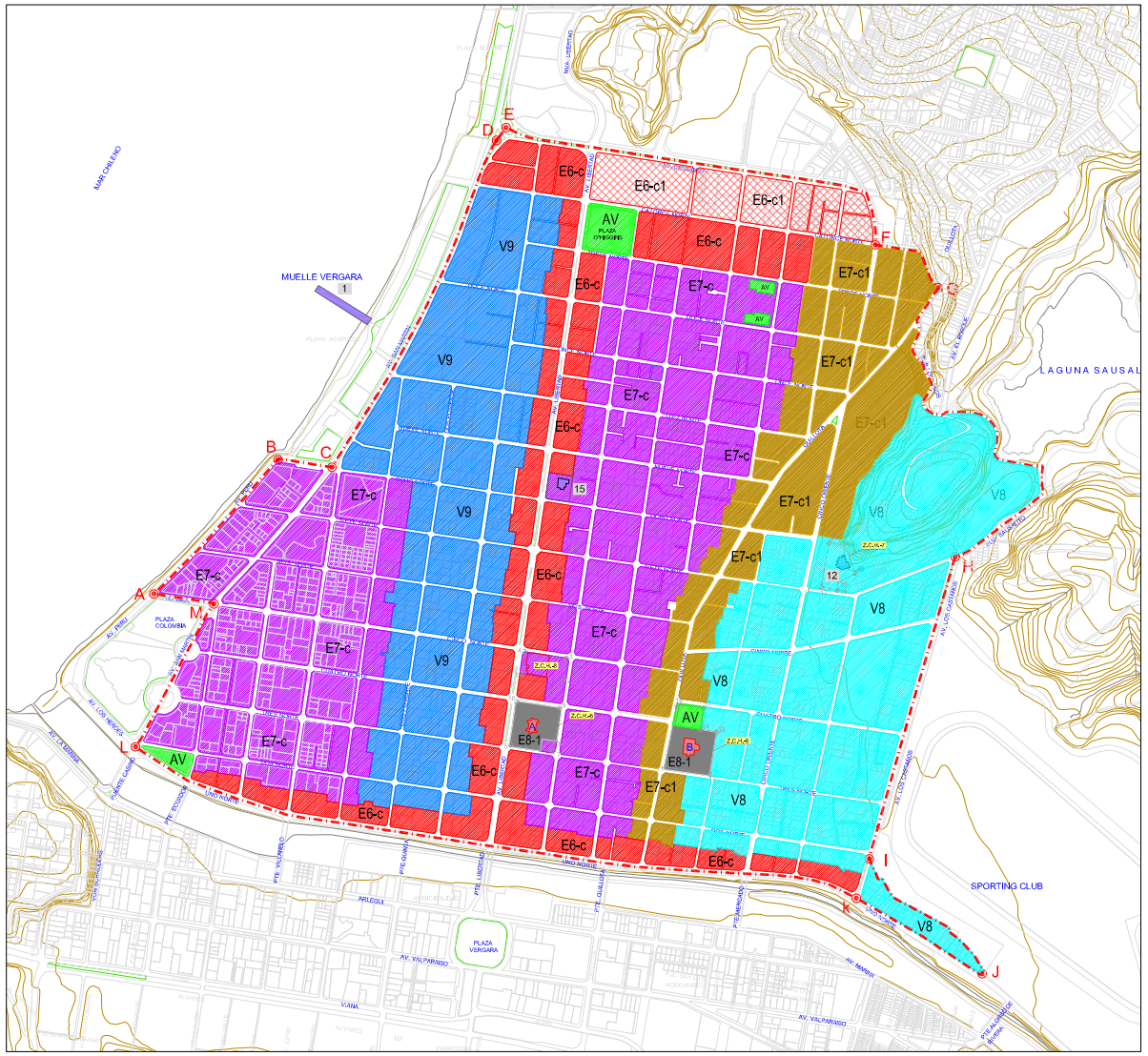

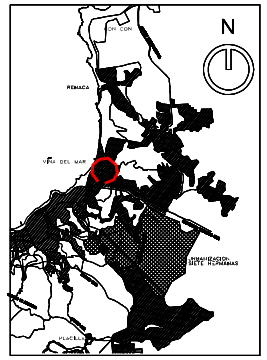

PLANO DE UBICACION

POLIGONO APLICACION - CUADRO PUNTOS

PUNTO Vertice	COORDENADAS x	y
A	260,901.46	6,343,903.34
B	261,188.35	6,344,213.66
C	261,312.60	6,344,196.15
D	261,692.91	6,344,951.65
E	261,714.81	6,344,980.79
F	262,567.78	6,344,710.00
G	262,713.00	6,344,611.00
H	262,752.09	6,343,989.50
I	262,553.84	6,343,291.54
J	262,814.60	6,343,025.83
k	262,523.84	6,343,200.50
L	260,859.02	6,343,550.55
M	261,040.16	6,343,880.51

ILUSTRE MUNICIPALIDAD

DE VIÑA DEL MAR

DEPARTAMENTO DE ASESORIA URBANA

CONTENIDO :

PLANO MODIFICACION AL P.R.C. SECTOR POBLACION " VERGARA "

Nº PLANO	P.M.P.R.C.S.P.V./01
ESCALA IMPRESION	1 : 4.000
DIBUJO	J.M.A.
FECHA :	ABRIL DE 2016

NORTE

VIRGINIA REGINATO BOZZO
ALCALDESA
ALCALDESA (S) DE VIÑA DEL MAR

PABLO RODRIGUEZ DIAZ
ARQUITECTO
ASESOR URBANISTA (S)

GONZALO VARGAS GARRIDO
INGENIERO
ENCARGADO DEL PROYECTO