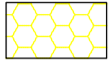



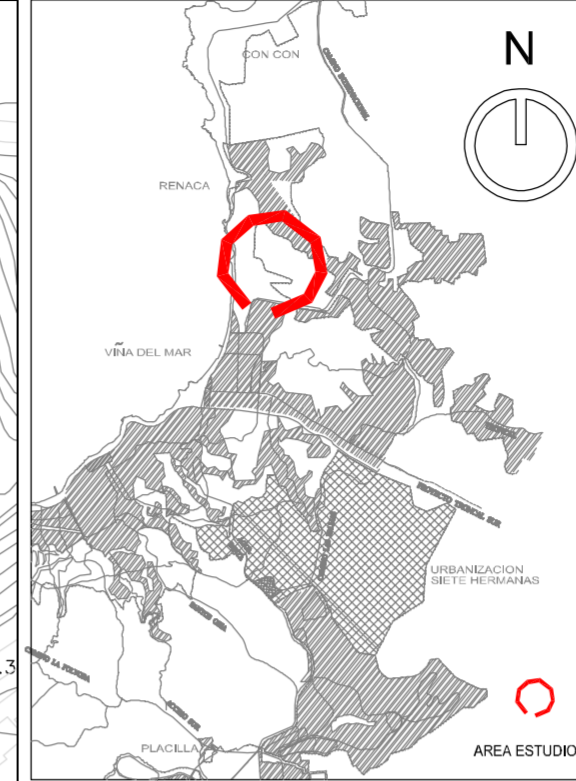
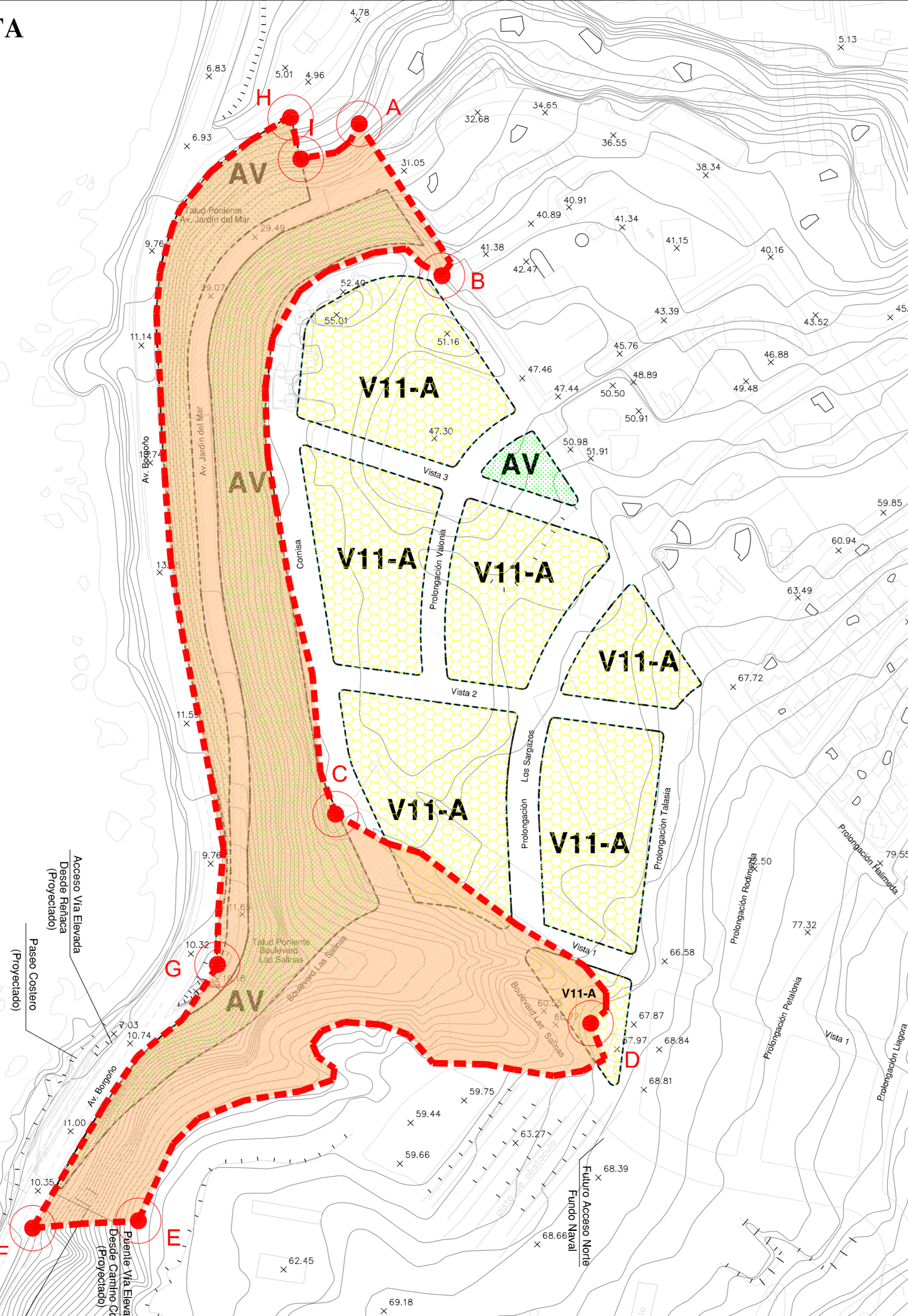


# MODIFICACION AL P.R.C., ACTUALIZACION ZONA V11-A, SECTOR FUNDO NAVAL - LAS SALINAS ( TERRENOS ARMADA )

## SITUACION PROPUESTA



SIMBOLOGIA	
	V-11A
	AREA VERDE
	POLIGONO AREA RIESGO
	AREA RIESGO



**PLANO DE UBICACION**

**POLIGONO AREA RIESGO  
CUADRO PUNTOS**

PUNTO	COORDENADAS	
	ESTE	NORTE
Vertice A	262.213,53	6.348.713,00
B	262.264,86	6.348.619,06
C	262.198,98	6.348.285,84
D	262.356,93	6.348.156,46
E	262.076,86	6.348.034,24
F	262.011,39	6.348.029,74
G	262.125,81	6.348.192,77
H	262.166,07	6.348.705,19
I	262.177,51	6.348.691,17

	ILUSTRE MUNICIPALIDAD DE VIÑA DEL MAR	
DEPARTAMENTO DE ASESORIA URBANA		
CONTENIDO : MODIFICACION AL P.R.C. ACTUALIZACION ZONA V11-A SECTOR FUNDO NAVAL - LAS SALINAS (TERRENOS ARMADA)	Nº PLANO MPRC-FNLS/04	NORTE
	ESCALA 1:1.500	DIBUJO M.R.F. J.N.A.
	FECHA: NOVIEMBRE DE 2015	
_____ VIRGINIA REGINATO BOZZO ALCALDESA E. MUNICIPALIDAD DE VIÑA DEL MAR		
_____ PABLO RODRIGUEZ DIAZ ARQUITECTO ASESOR URBANISTA(S)		
_____ MARCELO RUIZ FERNANDEZ ARQUITECTO ENCARGADO DEL PROYECTO		