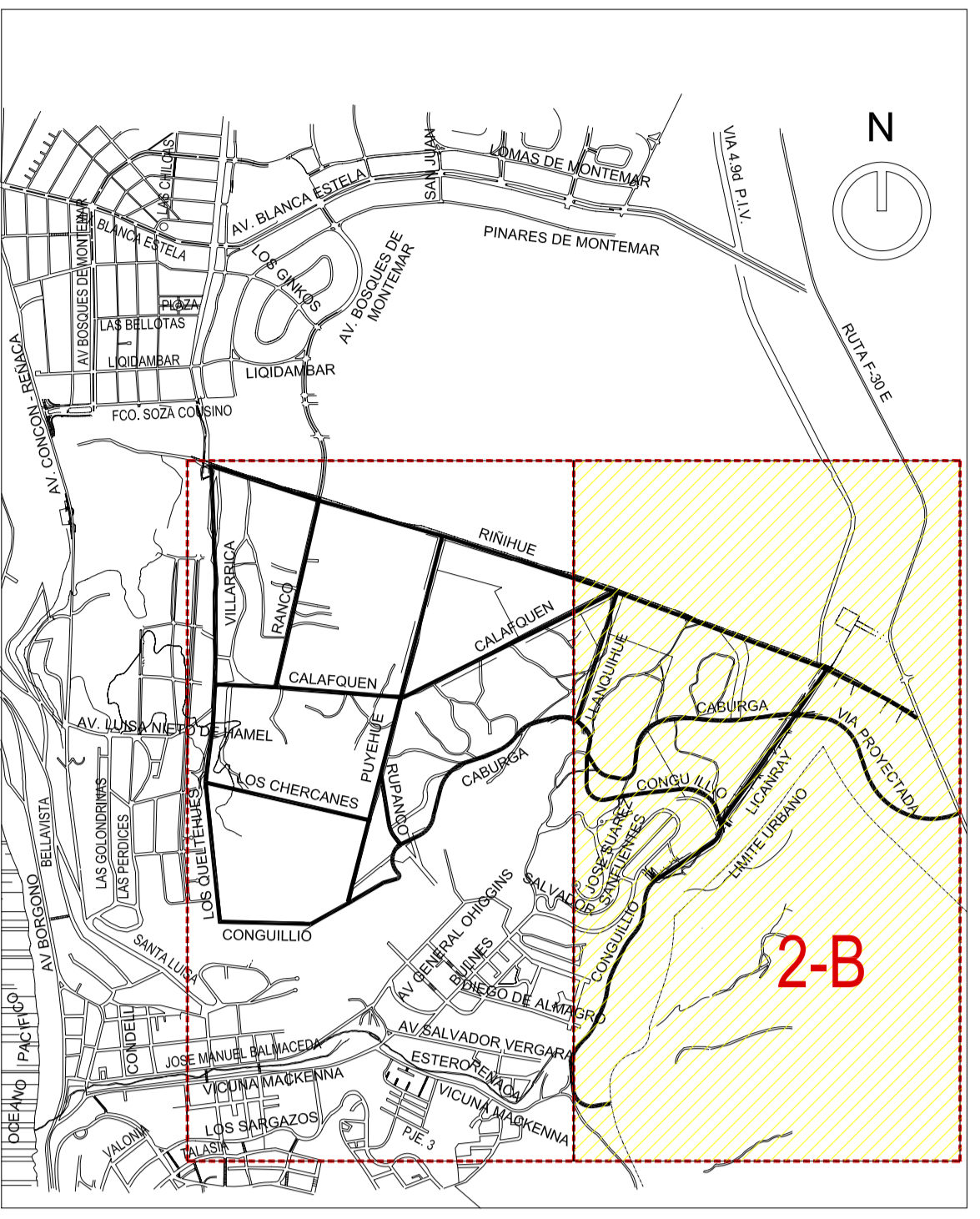
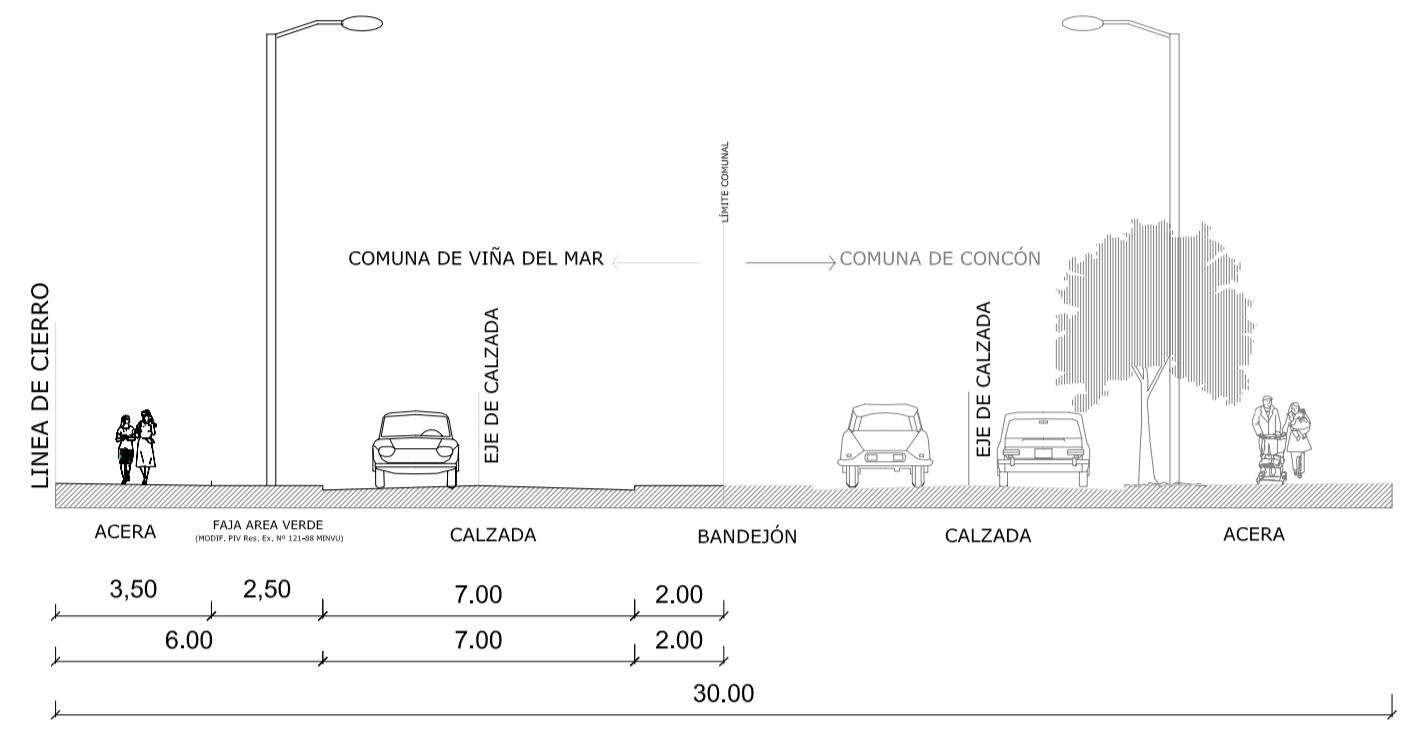


PLANO SECCIONAL, VIALIDAD ESTRUCTURANTE SECTOR LOS PINOS, REÑACA SITUACION PROPUESTA

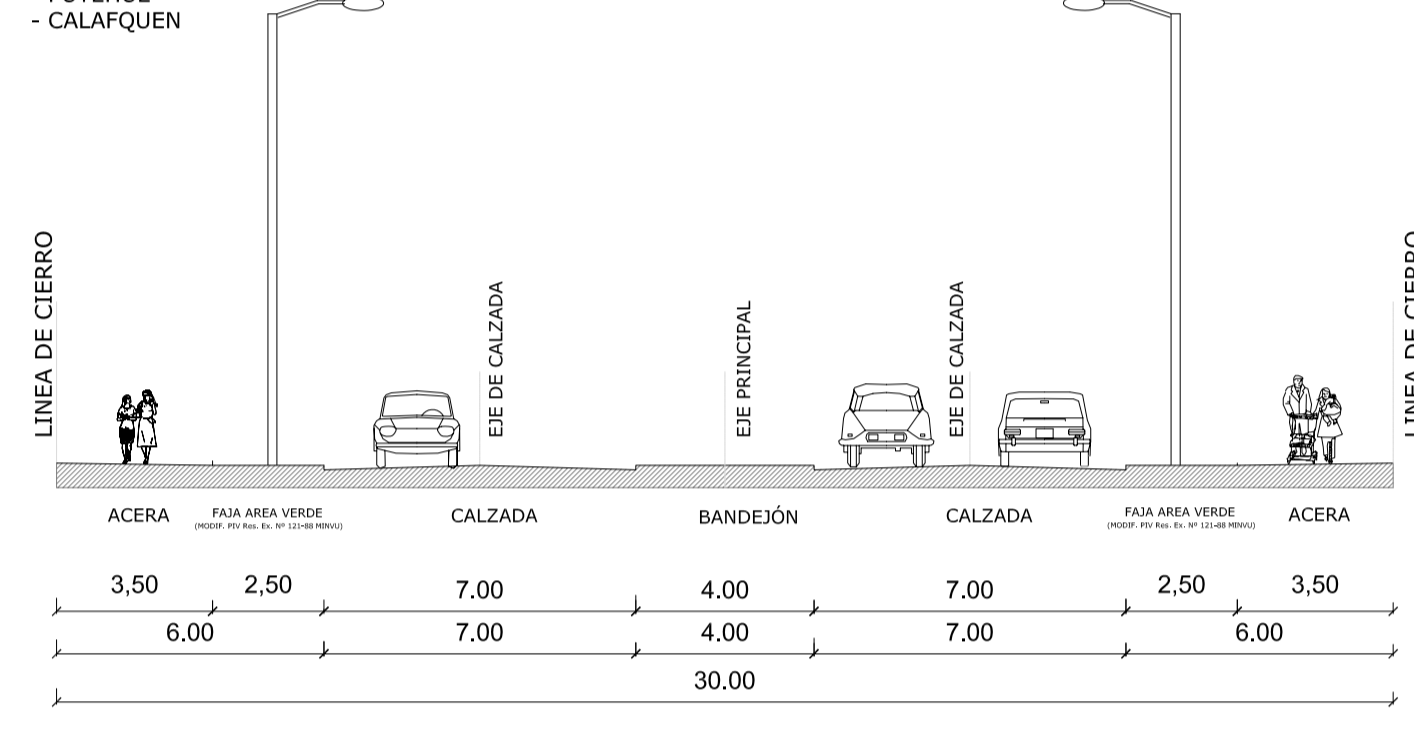
PLANO DE UBICACION



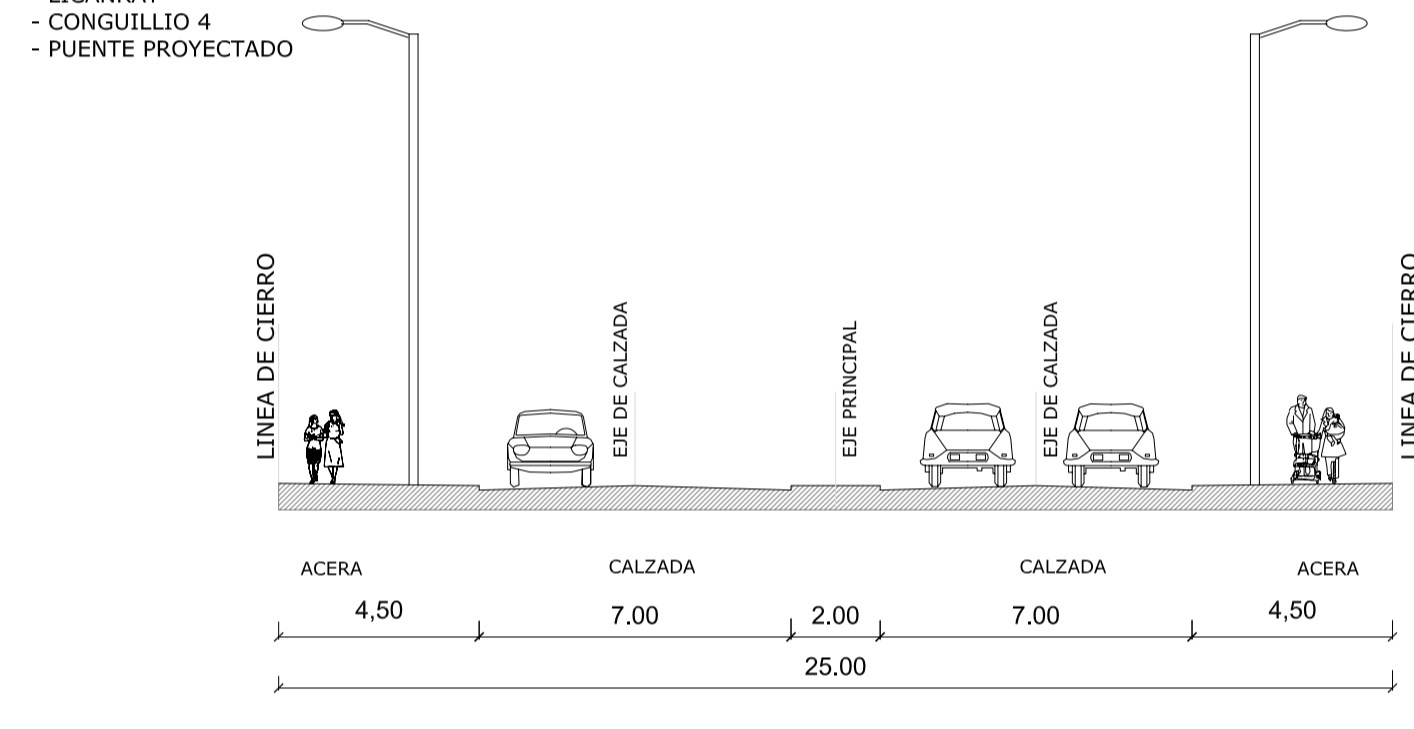
Perfil Tipo



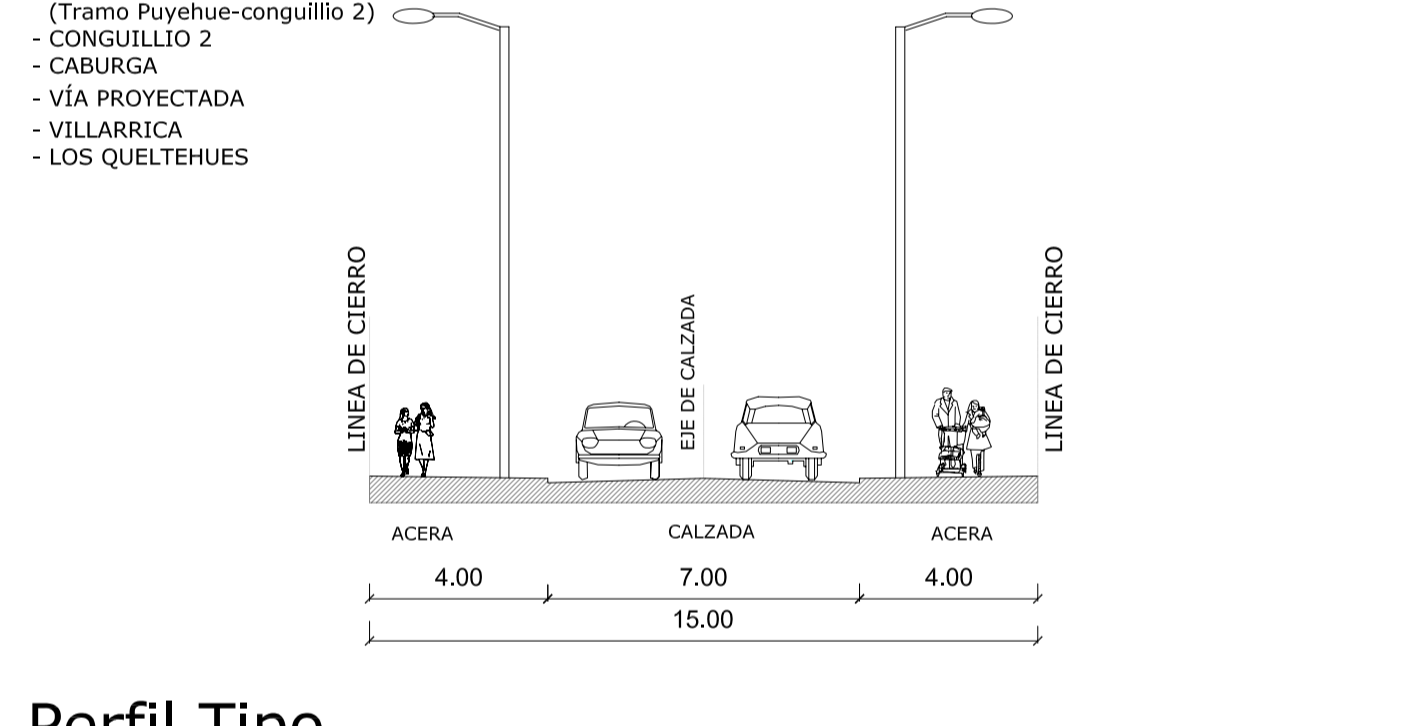
Perfil Tipo



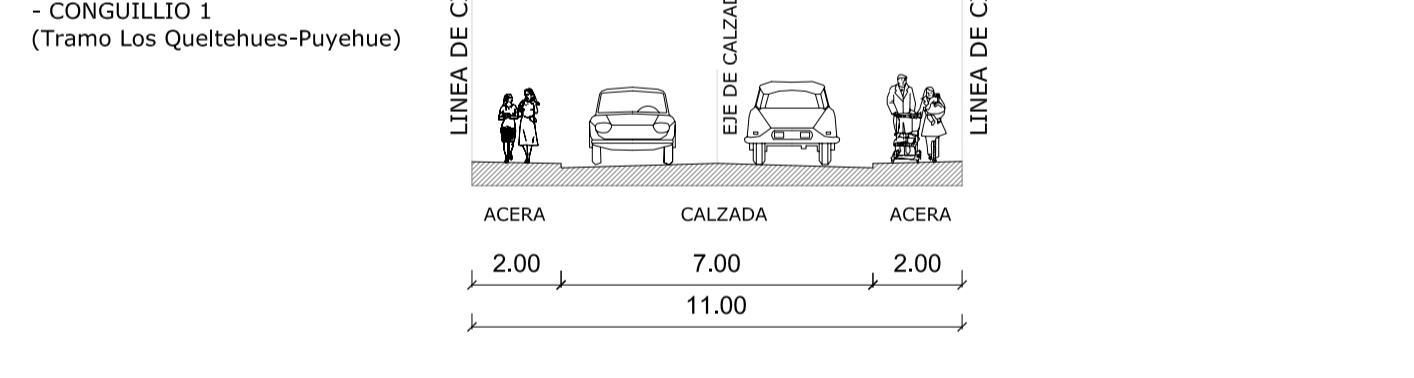
Perfil Tipo



Perfil Tipo



Perfil Tipo



CUADRO DE P.Rs.				
P.R.	NORTE	ESTE	COTA	DESCRIPCION
1	6350287.051	265456.452	180.560	CLAVO HILTI EN SOLERA
2	6350314.736	265452.196	181.060	CLAVO HILTI EN SOLERA
3	6350402.143	262676.094	116.640	CLAVO HILTI EN SOLERA
4	6350393.792	262660.712	115.700	CLAVO HILTI EN ZARPA
5	6349562.421	262720.745	105.263	CLAVO HILTI EN SOLERA
6	6349567.957	262703.413	104.818	CLAVO HILTI EN SOLERA
7	6349807.453	263516.004	61.605	CLAVO HILTI EN SOLERA
8	6349796.015	263510.140	58.451	CLAVO HILTI EN SOLERA

SIMBOLOGIA

- CIERRO EXISTENTE**
- LINEA OFICIAL PROPUESTA**
- EJE DE CALZADA DE REFERENCIA**
- POLIGONO DELIMITACION AREA SECCIONAL**
- VERTICES POLIGONO**
- NOMBRE CALLES**
- CALLES**
- ACOTADOS**

**ILUSTRE MUNICIPALIDAD
DE VIÑA DEL MAR**

DEPARTAMENTO DE ASESORIA URBANA

CONTENIDO: **PLANO SECCIONAL VIALIDAD ESTRUCTURANTE SECTOR LOS PINOS, REÑACA**

LAJUNA 2-B

VIÑA DEL MAR

REGISTRADO

BOZZO

ALONSO

1. MANIPULACION DE VIÑA DEL MAR

PABLO RODRIGUEZ DIAZ

PROYECTO

ASESORIA URBANISTICA (O)

