
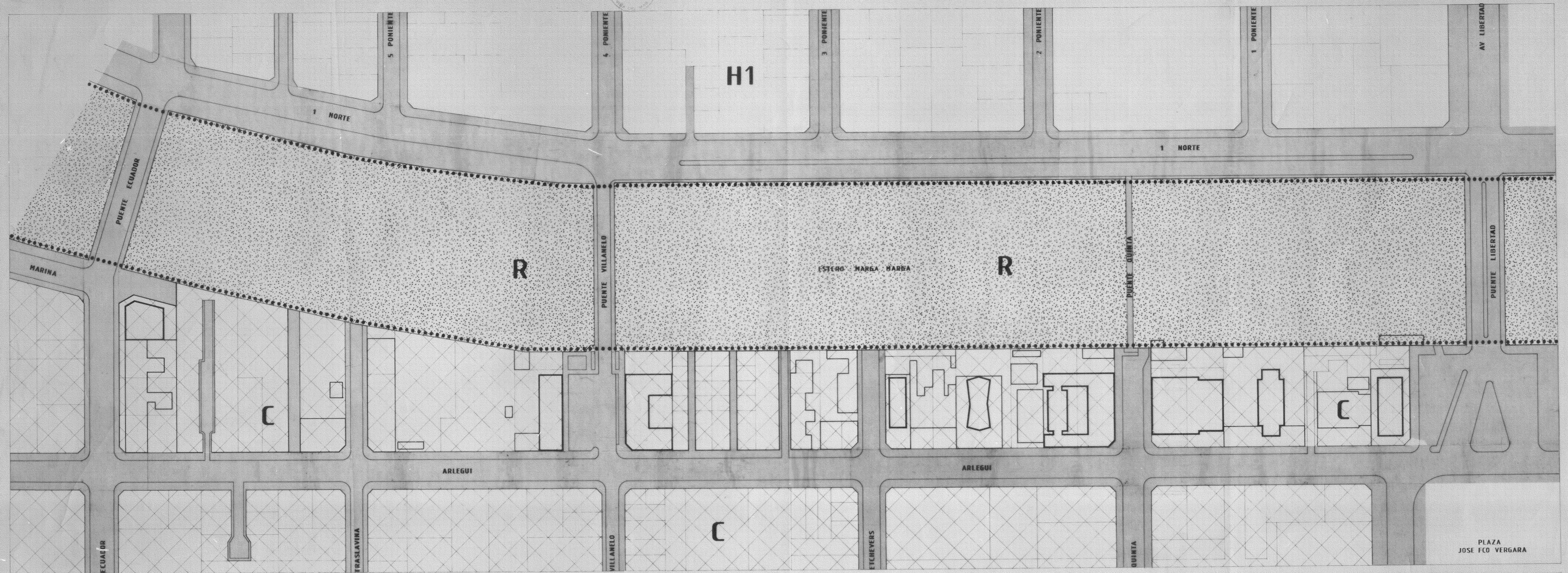


OBJETIVO: Que el presente plano sea copia del original archivado en el Registro de Documentación del año 1972 bajo el N° 4395. Tipo del Mat. P. de. Normativa de 1972.

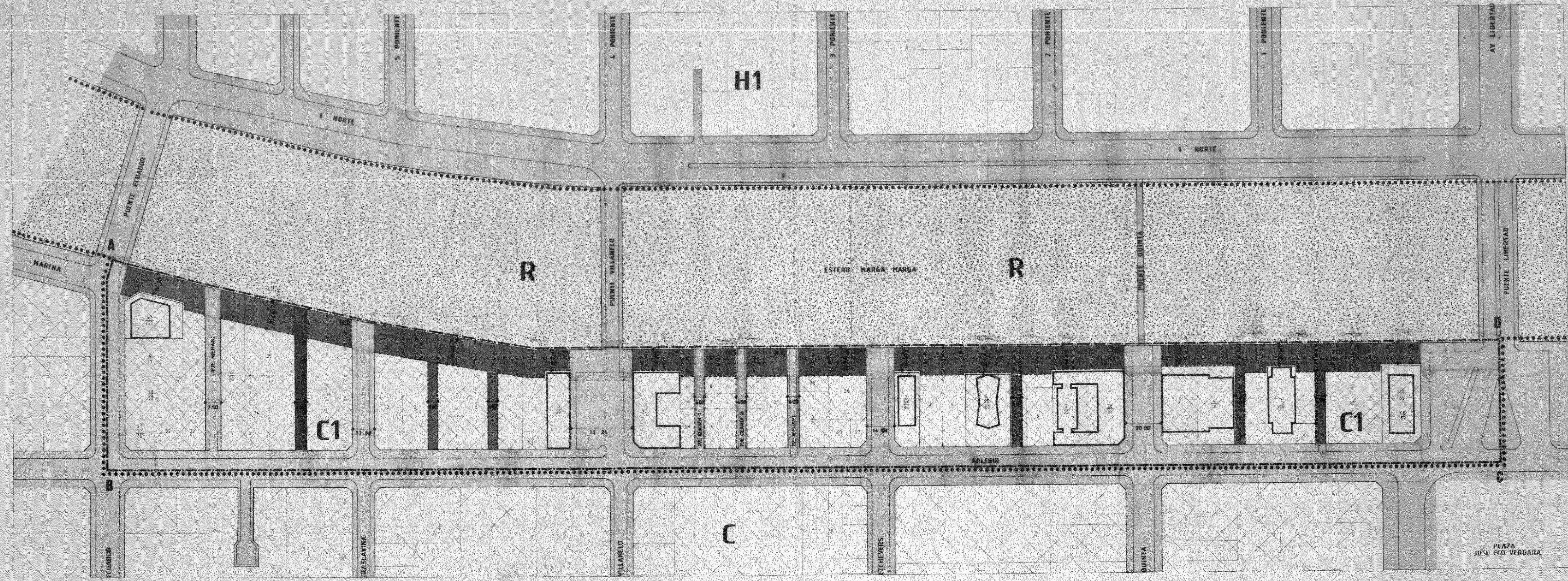
Carrión



SITUACION ACTUAL



SITUACION PROPUESTA



SIMBOLOGIA

VIALIDAD EXISTENTE	—	VIALIDAD EXISTENTE	■	ZONA COMERCIAL EXISTENTE	C
VIALIDAD PROPUESTA	- - -	ZONA RESTRICCION SEGUN PLAN REGULADOR COMUNAL	■	ZONA COMERCIAL PROPUESTA	C1
LIMITES DEL PLANO SECCIONAL	— · — · — · —	VIALIDAD PROPUESTA	■		
LIMITES DE ZONAS SEGUN PLAN REGULADOR COMUNAL	· · · · ·				

MODIFICACION AL PLAN REGULADOR VINA DEL MAR
PLAN SECCIONAL AVENIDA MARINA

ILUSTRE MUNICIPALIDAD DE VINA DEL MAR

VICTOR HENRIQUEZ GARAT ALCALDE

OMER VINALES SORICH SECRETARIO MUNICIPAL

MITZI ROJAS MUÑOZ ARQUITECTO ASESOR URBANISTA

JULIO VENTURA BECERRA ARQUITECTO DIRECTOR DE OBRAS MUNICIPALES

SECRETARIA REGIONAL MINISTERIAL DE VIVIENDA Y URBANISMO V REGION

JUAN HERNANDEZ GALAZ ARQUITECTO SECRETARIA REGIONAL MINISTERIAL DE VIVIENDA Y URBANISMO V REGION

CARLOS MENA MANIA ARQUITECTO DEPTO. DESARROLLO URBANO

FAROUK GARFE JARUFE ABOGADO MINISTRO DE FE SECRETARIA REGIONAL MINISTERIAL DE VIVIENDA Y URBANISMO V REGION

COLABORADORES
J. R. CASTRO P.
J. FILIPEK C.

N° PLANO SAV 016

ESCALA 1 : 1000

FECHA 03-1991