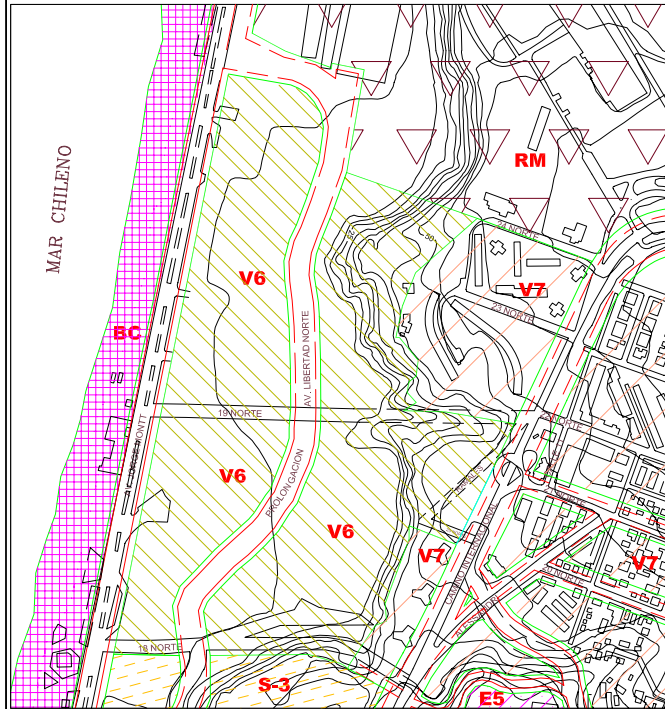
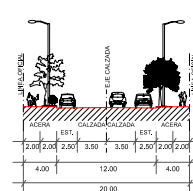


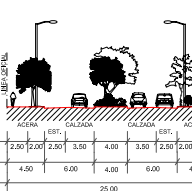
SITUACION VIGENTE



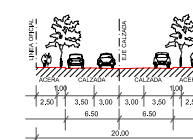
PERFIL TIPO CALLE 19 NORTE
TRAMO COMPRENDIDO ENTRE AV. LIBERTAD NORTE Y PIE DE CERRO
ESCALA: 1:750



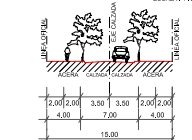
PERFIL TIPO CALLE 19 NORTE
TRAMO COMPRENDIDO ENTRE AV. J. MONTE Y AV. LIBERTAD NORTE
ESCALA: 1:750



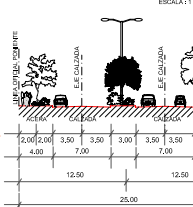
PERFIL TIPO CALLES 18 Y 25 NORTE
TRAMO COMPRENDIDO ENTRE AV. J. MONTE Y AV. LIBERTAD NORTE
ESCALA: 1:1250



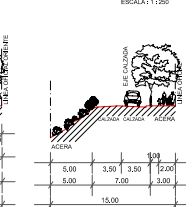
PERFIL TIPO CALLES 1 Y 2
ESCALA: 1:1250



PERFIL TIPO AVENIDA NUEVA LIBERTAD NORTE
ESCALA: 1:1250



PERFIL TIPO CAMINO CORNISA
ESCALA: 1:1250



SITUACION PROPUESTA

SIMBOLOGIA

- ZONA E9a
- ZONA E9b
- ZONA E9c
- AREA DE RESTRICCION DE CONSTRUCCIONES
- LINEAS OFICIALES
- LIMITE SECCIONAL POLIGONAL (CONSTRUCCION)
- VIALIDAD
- LIMITE ENTRE ZONAS
- LIMITE PREDIAL
- AREA DE PROTECCION DE RECURSOS DE VALOR NATURAL POLIGONAL (L-144-84-0-0)

UBICACION MIRADORES

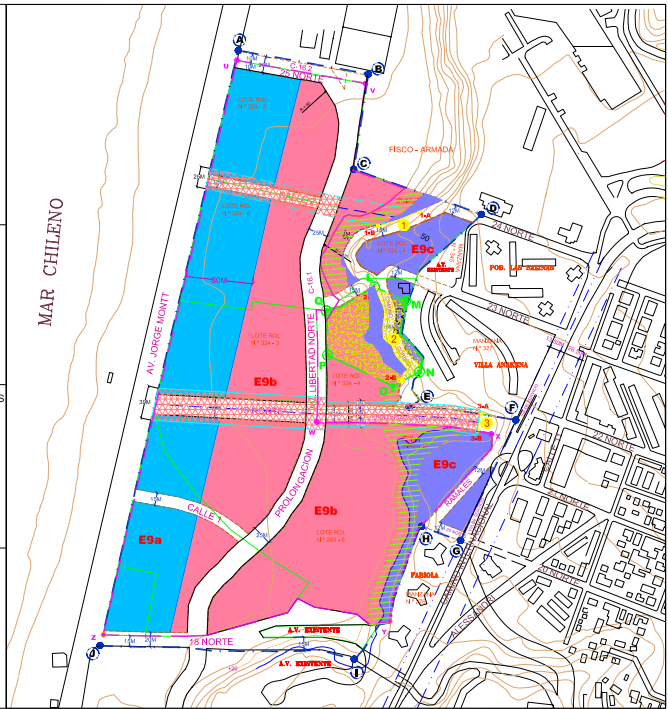
EXTENSION MIRADOR SITUACION DE ENMARCAMIENTO

PUNTOS DE UBICACION MIRADORES

MIRADOR	VERTICE	X (NORTE)	Y (SUR)
1	1A	262.492.024	6.246.783.024
	1B	262.492.024	6.246.783.024
2	2A	262.492.024	6.246.783.024
	2B	262.492.024	6.246.783.024
3	3A	262.492.024	6.246.783.024
	3B	262.492.024	6.246.783.024

AREA DE RIESGO POLIGONAL (L-144-84-0-0)

VERTICE	X (NORTE)	Y (SUR)
U	262.492.024	6.246.783.024
V	262.492.024	6.246.783.024
W	262.492.024	6.246.783.024
X	262.492.024	6.246.783.024
Y	262.492.024	6.246.783.024
Z	262.492.024	6.246.783.024



ILUSTRE MUNICIPALIDAD DE VIÑA DEL MAR

DEPARTAMENTO DE ASESORIA URBANA

CONTENIDO : MODIFICACION AL P.R.C. SECTOR PETROLERAS LAS - SALINAS

Nº PLANO : M.P.R.C. P.L.S./01

ESCALA : 1:2.000

ORIJEN : J.N.A.

FECHA : OCTUBRE DE 2007

VIRGINIA REGINATO BOZZO
ABADE
VIA DEL MAR

PABLO RODRIGUEZ DIAZ
ANALISTAS
DISEÑO URBANO

ADRIANA CABRERA CAMARAO
INGENIERA
ENCARGADA DEL PROYECTO