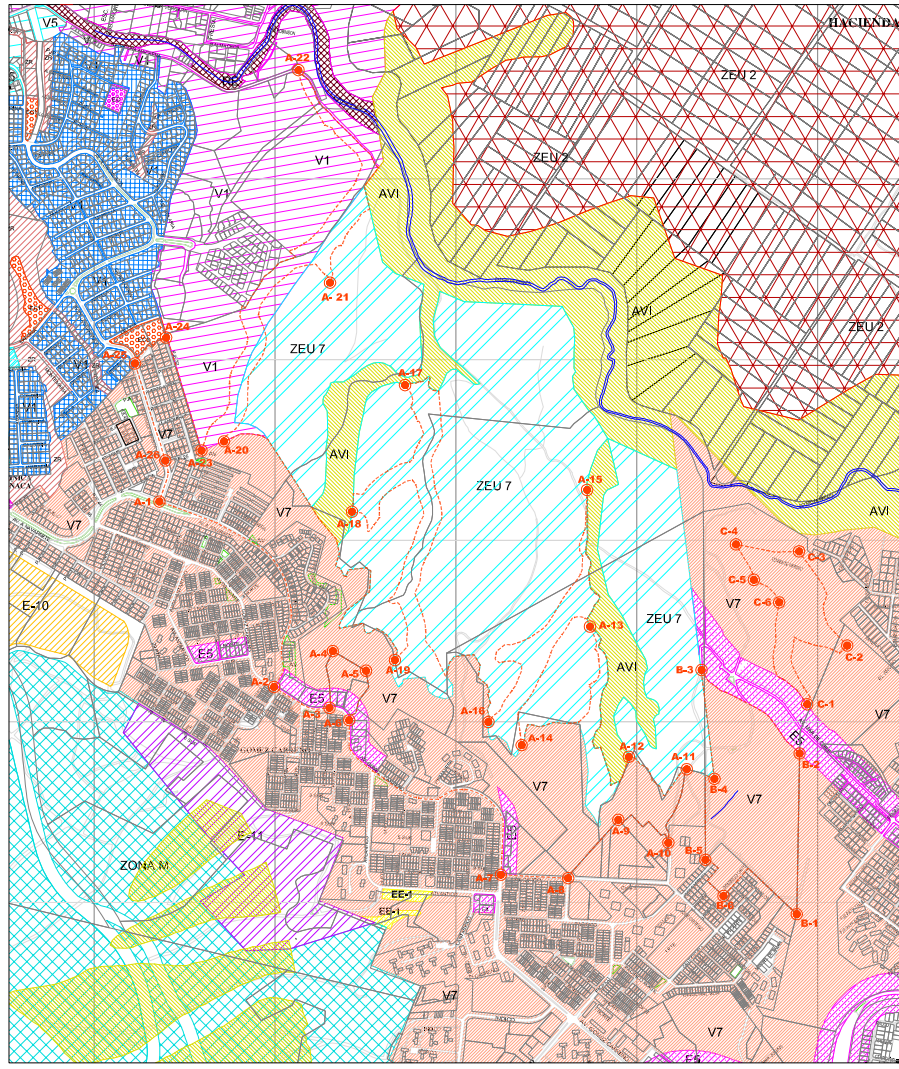


PLANO MODIFICACION AL P.R.C. SECTOR " GOMEZ CARREÑO Y LADERA SUR ESTERO REÑACA "

LEVANTAMIENTO AEROFOTOGRAFICO SAF - FEBRERO 2007 / RESTITUCION DIGITAL: AÑO 2008 / COORDENADAS U.T.M. DATUM HGS 84

SITUACION EXISTENTE



POLIGONO APLICACION A CUADRO PUNTOS

PUNTO	COORDENADAS	
	x	y
A1	205300.25	0267250.00
A2	205307.19	0267250.05
A3	204700.41	0267250.00
A4	204700.89	0267250.10
A5	205297.47	0267250.00
A6	204700.09	0267250.00
A7	204700.19	0267257.20
A8	204700.07	0267250.00
A9	204700.79	0267250.45
A10	205287.07	0267250.32
A11	205297.39	0267250.39
A12	204707.79	0267250.77
A13	204707.96	0267250.99
A14	204701.00	0267250.54
A15	204702.02	0267250.34
A16	204700.09	0267250.85
A17	204700.97	0267250.79
A18	204712.70	0267270.71
A19	204700.00	0267250.00
A20	205300.00	0267274.05
A21	204702.00	0267212.00
A22	204700.00	0267200.00
A23	205300.00	0267250.00
A24	205300.00	0267200.00
A25	205310.14	0267250.45
A26	205300.79	0267251.80

POLIGONO APLICACION B CUADRO PUNTOS

PUNTO	COORDENADAS	
	x	y
B1	205447.19	0267031.00
B2	205447.07	0267031.00
B3	205178.00	0267042.81
B4	205200.00	0267030.00
B5	205180.00	0267030.00
B6	205200.00	0267030.00

POLIGONO APLICACION C CUADRO PUNTOS

PUNTO	COORDENADAS	
	x	y
C1	205270.00	0267202.74
C2	205260.00	0267200.00
C3	205240.00	0267200.00
C4	205270.00	0267200.00
C5	205260.00	0267202.44
C6	205260.00	0267200.00

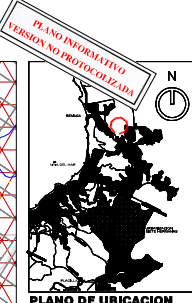
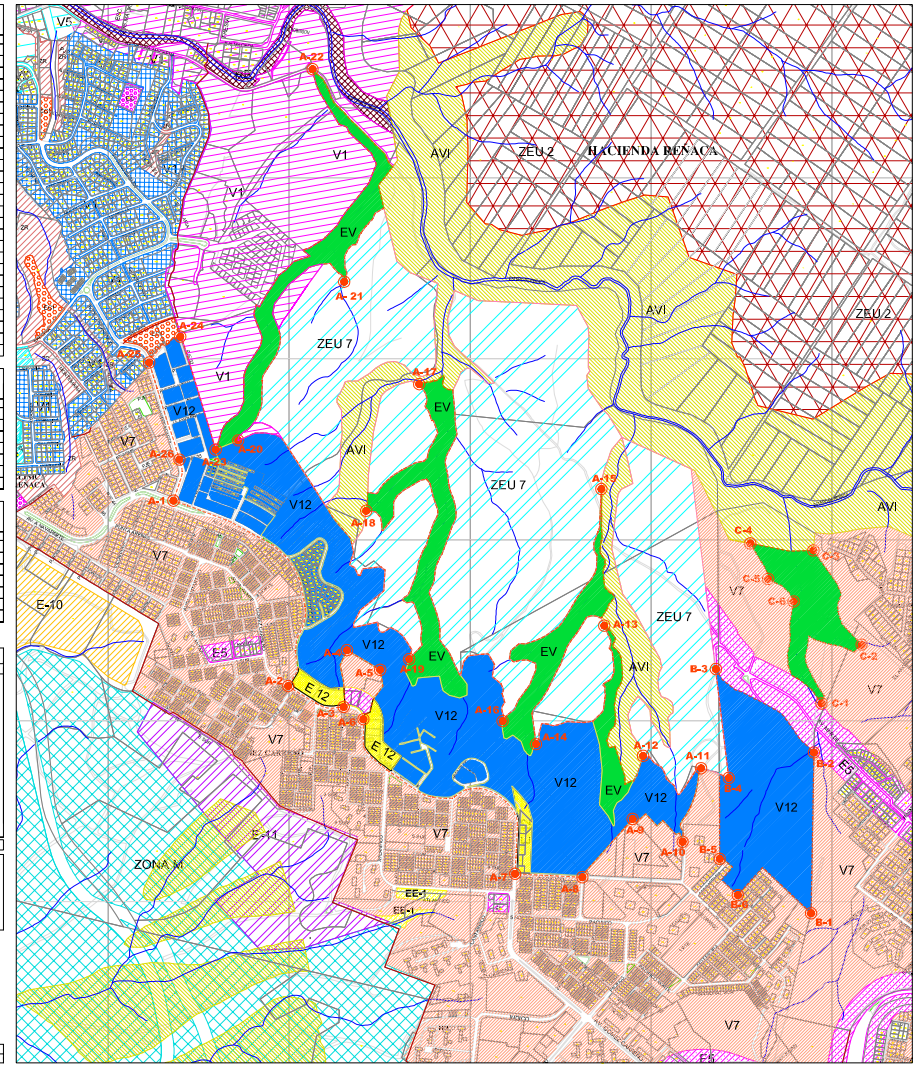
SIMBOLOGIA PLAN REGULADOR COMUNAL

ZONA REGULADORA	USO	USO
V1	RE	EE1
V2	E2	EE2
V3	E3	EE3
V4	E4	EE4
V5	E5	EE5
V6	E6	EE6
V7	E7	EE7
V8	E8	EE8
V9	E9	EE9
V10	E10	EE10
V11	E11	EE11
V12	E12	EE12
V13	E13	EE13
V14	E14	EE14
V15	E15	EE15
V16	E16	EE16
V17	E17	EE17
V18	E18	EE18
V19	E19	EE19
V20	E20	EE20
V21	E21	EE21
V22	E22	EE22
V23	E23	EE23
V24	E24	EE24
V25	E25	EE25
V26	E26	EE26
V27	E27	EE27
V28	E28	EE28
V29	E29	EE29
V30	E30	EE30
V31	E31	EE31
V32	E32	EE32
V33	E33	EE33
V34	E34	EE34
V35	E35	EE35
V36	E36	EE36
V37	E37	EE37
V38	E38	EE38
V39	E39	EE39
V40	E40	EE40
V41	E41	EE41
V42	E42	EE42
V43	E43	EE43
V44	E44	EE44
V45	E45	EE45
V46	E46	EE46
V47	E47	EE47
V48	E48	EE48
V49	E49	EE49
V50	E50	EE50
V51	E51	EE51
V52	E52	EE52
V53	E53	EE53
V54	E54	EE54
V55	E55	EE55
V56	E56	EE56
V57	E57	EE57
V58	E58	EE58
V59	E59	EE59
V60	E60	EE60
V61	E61	EE61
V62	E62	EE62
V63	E63	EE63
V64	E64	EE64
V65	E65	EE65
V66	E66	EE66
V67	E67	EE67
V68	E68	EE68
V69	E69	EE69
V70	E70	EE70
V71	E71	EE71
V72	E72	EE72
V73	E73	EE73
V74	E74	EE74
V75	E75	EE75
V76	E76	EE76
V77	E77	EE77
V78	E78	EE78
V79	E79	EE79
V80	E80	EE80
V81	E81	EE81
V82	E82	EE82
V83	E83	EE83
V84	E84	EE84
V85	E85	EE85
V86	E86	EE86
V87	E87	EE87
V88	E88	EE88
V89	E89	EE89
V90	E90	EE90
V91	E91	EE91
V92	E92	EE92
V93	E93	EE93
V94	E94	EE94
V95	E95	EE95
V96	E96	EE96
V97	E97	EE97
V98	E98	EE98
V99	E99	EE99
V100	E100	EE100

PREVENIA

ZONA REGULADORA	ZONA DE PREVENIA
V1	EE1
V2	EE2
V3	EE3
V4	EE4
V5	EE5
V6	EE6
V7	EE7
V8	EE8
V9	EE9
V10	EE10
V11	EE11
V12	EE12
V13	EE13
V14	EE14
V15	EE15
V16	EE16
V17	EE17
V18	EE18
V19	EE19
V20	EE20
V21	EE21
V22	EE22
V23	EE23
V24	EE24
V25	EE25
V26	EE26
V27	EE27
V28	EE28
V29	EE29
V30	EE30
V31	EE31
V32	EE32
V33	EE33
V34	EE34
V35	EE35
V36	EE36
V37	EE37
V38	EE38
V39	EE39
V40	EE40
V41	EE41
V42	EE42
V43	EE43
V44	EE44
V45	EE45
V46	EE46
V47	EE47
V48	EE48
V49	EE49
V50	EE50
V51	EE51
V52	EE52
V53	EE53
V54	EE54
V55	EE55
V56	EE56
V57	EE57
V58	EE58
V59	EE59
V60	EE60
V61	EE61
V62	EE62
V63	EE63
V64	EE64
V65	EE65
V66	EE66
V67	EE67
V68	EE68
V69	EE69
V70	EE70
V71	EE71
V72	EE72
V73	EE73
V74	EE74
V75	EE75
V76	EE76
V77	EE77
V78	EE78
V79	EE79
V80	EE80
V81	EE81
V82	EE82
V83	EE83
V84	EE84
V85	EE85
V86	EE86
V87	EE87
V88	EE88
V89	EE89
V90	EE90
V91	EE91
V92	EE92
V93	EE93
V94	EE94
V95	EE95
V96	EE96
V97	EE97
V98	EE98
V99	EE99
V100	EE100

SITUACION PROPUESTA



ZONIFICACION

	ZONA V12
	ZONA E12
	ZONA EV (Estadístico Verde)
	POLIGONO AREA SECCIONAL

ELUSTRE MUNICIPALIDAD DE VERA DEL MAR
 DEPARTAMENTO DE ASESORIA URBANA
CONTENIDO: PLANO MODIFICACION AL P.R.C. SECTOR " GOMEZ CARREÑO Y LADERA SUR ESTERO REÑACA "

ELABORADO POR:	_____
REVISADO POR:	_____
APROBADO POR:	_____
FECHA:	_____