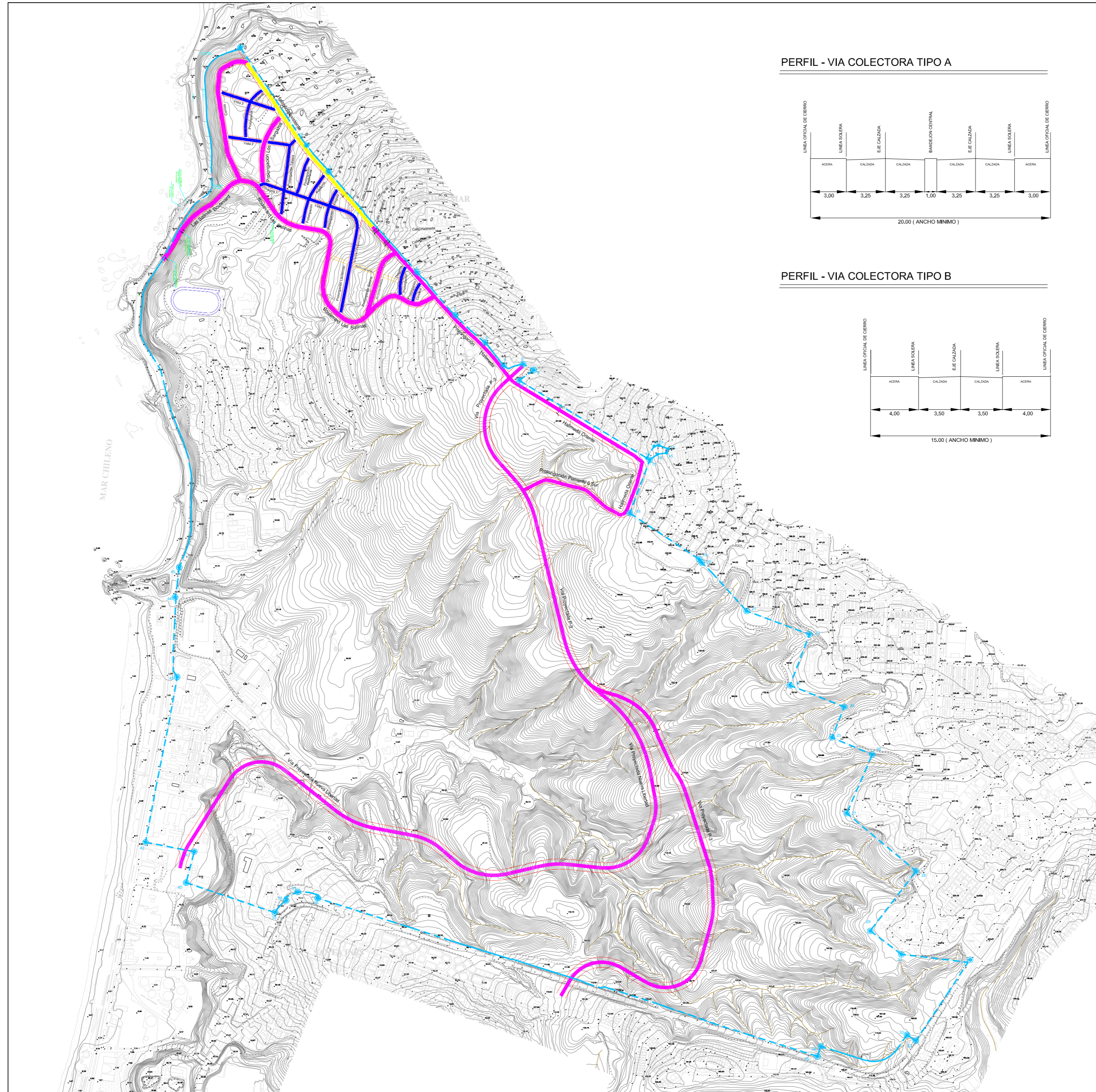



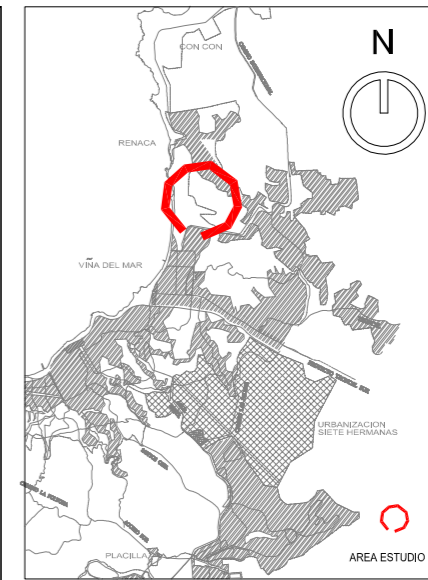
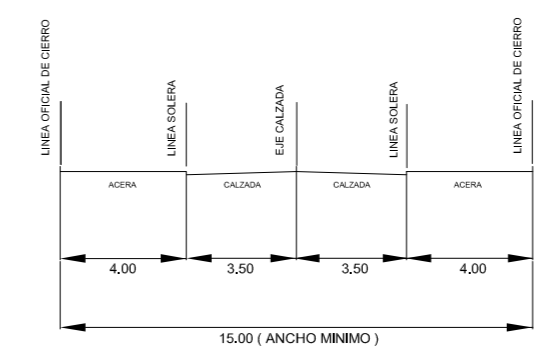
**MODIFICACION AL P.R.C., SECTOR FUNDO NAVAL - LAS SALINAS
(TERRENOS ARMADA)
SITUACION PROPUESTA - VIALIDAD**



PERFIL - VIA COLECTORA TIPO A



PERFIL - VIA COLECTORA TIPO B



PLANO DE UBICACION

SIMBOLOGIA

- VIAS COLECTORAS TIPO A EXISTENTES
- VIAS COLECTORAS TIPO A PROYECTADAS
- VIAS COLECTORAS TIPO B PROYECTADAS

POLIGONO SECCIONAL

**ILUSTRE MUNICIPALIDAD
DE VIÑA DEL MAR**

DEPARTAMENTO DE ASESORIA URBANA

CONTENIDO : MODIFICACION AL P.R.C., SECTOR FUNDO NAVAL LAS SALINAS TERRENOS ARMADA. VIALIDAD	Nº PLANO MPRC-FNL503	NORTE
	ESCALA 1:5.000	DIBUJO M.R.F. J.N.A.
	FECHA: OCTUBRE DE 2009	

VIRGINIA REGINATO BOZZO
ALCALDESA
I. MUNICIPALIDAD DE VIÑA DEL MAR

PABLO RODRIGUEZ DIAZ
INGENIERO
ASESOR URBANISTA (S)

MARCELO RUIZ FERNANDEZ
INGENIERO
ENCARGADO DEL PROYECTO